











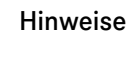



ZONENPLAN LANDSCHAFT UND ÖKOLOGIE






















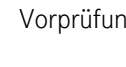
Einwohnergemeinde Ostermündigen | Kanton Bern
Mitwirkungsplan vom 11. April 2024
1:5'000

Panorama AG | Metron Bern AG | Van de Wetering

Legende

-  Zonenplaninhalt von Ortsplanung ausgenommen
-  Landschaftsschutzgebiet
-  BS Biotopschutzgebiete
-  FB Feuchtbiotope
-  Kommunaler Biodiversitätskorridor
-  Artenreiche Wiese, Weide (trocken bis feucht)
-  EB Einzelbäume
-  BR Baumreihe
-  HE Hecke
-  Feld- und Ufergehölz
-  Hochstammobstgarten
-  Gewässerraum
-  Gewässerentwicklungsraum
-  Dicht überbautes Gebiet

Hinweise

-  Bauzone
-  LWZ Landwirtschaftszone
-  Kaltluftströme
-  Amphibienlebensgebiet gemäss Bundesinventar, Umsetzungsperimeter (gemäss Inventar Bund)
-  Überregionaler Wildtierkorridor, Umsetzungsperimeter
-  Schützenswerter Verkehrsweg IVS, Nationale Bedeutung, mit Substanz (gemäss Inventar Bund)
-  Schützenswerter Verkehrsweg IVS, Regionale Bedeutung, mit Substanz (gemäss Inventar Bund)
-  Ruderalfläche, Ödland (gemäss Landschaftsinventar)
-  Parkanlagen
-  Steinbruchkante
-  Archäologisches Schutzgebiet (gemäss Archäologisches Inventar Kantons Bern)
-  Archäologische Fundstelle (gemäss Archäologisches Inventar Kantons Bern)
-  Quelle
-  Wald
-  Gewässer offen
-  Gewässerrinne offen
-  Gewässerrinne eingedolt
-  Gewässerrinne künstlich
-  Gewässerrinne Gewässerentwicklung
-  Gebäude
-  Höhenlinien (10 m)
-  Gemeindegrenze

Genehmigungsvermerke

- Mitwirkung Vorprüfung ...
- Publikation im amtlichen Anzeiger ...
- Publikation im Amtsblatt Öffentliche Auflage ...
- Einspracheverhandlungen ...
- Erfledigte Einsprachen ...
- Unerledigte Einsprachen ...
- Rechtsverwahrungen ...
- Beschlossen durch den Gemeinderat ...
- Beschlossen durch die Gemeindeversammlung ...
- Namens der Einwohnergemeinde: Der Gemeindepräsident Die Gemeindegemeinschaft
- Die Richtigkeit dieser Angaben bescheinigt: Ostermündigen, den Die Gemeindegemeinschaft
- Genehmigt durch das Amt für Gemeinden und Raumordnung AGR

